

Åkrehamn

Grindhaug

Mosbrøn

Medhaug

Ådland

Presthammar

Grønahlå

Oppigårdstølen

Teikjen

Stutamyrå

Håstømyrå

Kvednahaugen

Steinsfjellet
82 m

Strigvassvarden
82 m

Kinnemyrå

Speidar
plassen
"Kinnele"

Kinnestova

Setradne

Øltapparen

Revur

Aureidvatn

Tistreidvatn

Svartatjørnå

Vaulsmyrå


Nyamyrå









Strigvatn

Vadet
Vaulen

"Kinnebu"

Åkra
fjellags
hytte

 **Karmøy kommune**

-  Fylkesvei
-  Vei
-  Turvei
-  Tursti
-  Bygning
-  Høydekurve
-  bekk
-  Vann / tjern

Ekvidistanse 5 m
Målestokk 1: 12000
(Dvs. 1 cm på kartet er ca. 120 meter i terrenget)