






### Lindøy

 Karmøy kommune

-  Fylkesvei
  -  Vei
  -  Tursti
  -  Bygning
  -  Høydekurve
  -  bekk
  -  Vann / tjern
- 

30 m  
0 m

Ekvidistanse 5 m  
Målestokk 1: 3760  
(Dvs. 1 cm på kartet er ca. 38 meter i terrenget)